



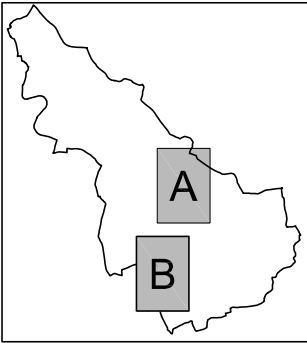


LEGENDA

STAV / PLOCHY STABILIZOVANÉ	NÁVRH / PLOCHY ZMĚN	ÚZEMNÍ REZERVA	
HRANICE ÚZEMNÍCH JEDNOTEK			
			Hranice řešeného území
			Hranice ploch přestavby ( <b>P</b> )
PLOCHY S ROZDÍLNÝM VYUŽITÍM ÚZEMÍ			
			Plochy bydlení v rodinných domech - městské a příměstské
			Plochy výroby a skladování - drobná a řemeslná výroba

Orientace v území:



ZMĚNA č.3 - ÚP BŘEZOVÁ NAD SVITAVOU

HLAVNÍ VÝKRES

2

Projektant:

REGIO, projektový ateliér s.r.o.

**REGIO** s.r.o.  
PROJEKTOVÝ ATELIÉR  
HRADEC KRÁLOVÉ

Autorský kolektiv:

Ing. arch. Jana Šejvlová, Ing. Zlata Macháčová, Jan Harčarik, Pavel Kupka

Objednatel:

Město Březová nad Svitavou

Návrh:

Únor 2024

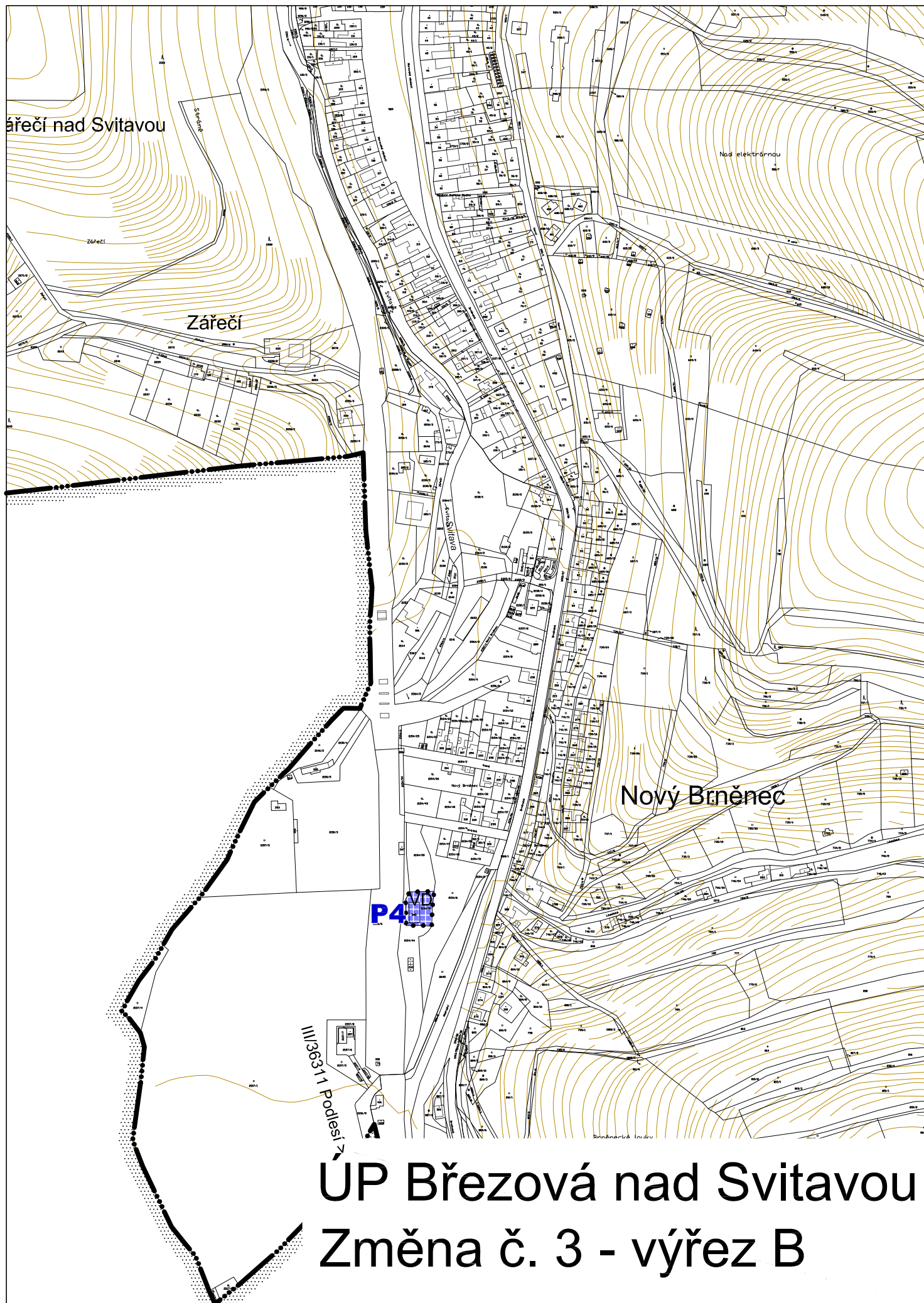
Měřítko:

1: 5000

Vydaná Změna č. 3:

Září 2024





# ÚP Březová nad Svitavou Změna č. 3 - výřez B